

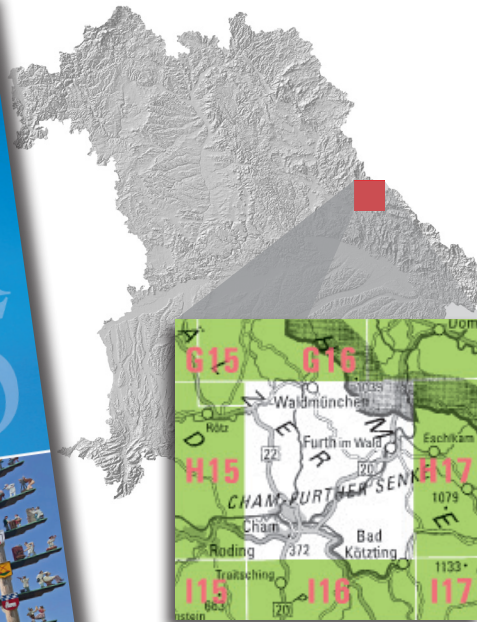



Amtliche Topographische Karte 1 : 25 000

# ATK25-H16 Cham

Furth im Wald, Weiding, Arnschwang, Waldmünchen,  
Chamerau, Runding, Pemfling

Ausgabe 2025









ATK25-H16  
ISBN 978-3-98776-109-6  
Preis 9,90 EUR

Blattschnitt der ATK25-H16 im BayernAtlas

## Wanderwege aus diesem Kartenblatt

-   Europäischer Fernwanderweg E6 / Ostbayerischer Jakobsweg
-   Goldsteig / Alternativrouten und Zubringer zum Goldsteig
-   Pandurensteig / Main-Donau-Weg
-   Burgenweg (Oberpfalz) / Baierweg
-   Pfahlwanderweg / Kötztinger Weg
-  Haidsteiner Weg
-   Friedrich-Nietzsche-Weg / Rundwanderweg Gibacht

## Radwege aus diesem Kartenblatt

-  Bayernnetz für Radler
-   Chambtal-Radweg / Festspiel-Radweg
-   Regental-Radweg / Schwarzachtal-Radweg
-   Lamer Winkel-Arber-Radweg / Radweg Grünes Dach
-   Iron Curtain Trail / Pilgerradweg / Jakobus-Radpilgerweg
-   Radwege Weiding - Gleibenberg / Furth im Wald - Rittsteig
-   Radweg Baumdenkmäler / Drachensee-Radweg



mehr zu Amtlichen Topographischen Karten 1:25 000

